

ZARZĄDZENIE
Regionalnego Dyrektora Ochrony Środowiska w Łodzi
z dnia 6 lipca 2020 r.
w sprawie ustanowienia zadań ochronnych dla rezerwatu przyrody „Jeziorsko”

Na podstawie art. 22 ust. 1, ust. 2 pkt 2, ust. 3 i 4 oraz art. 15 ust. 1 pkt 14 ustawy z dnia 16 kwietnia 2004 r. o ochronie przyrody (Dz. U. z 2020 r. poz. 55) zarządza się, co następuje:

§ 1. Ustanawia się zadania ochronne dla rezerwatu przyrody „Jeziorsko”, zwanego dalej „rezerwatem”, na lata 2020 – 2024.

§ 2. Zadania ochronne, o których mowa w § 1 uwzględniają:

- 1) identyfikację i ocenę istniejących i potencjalnych zagrożeń wewnętrznych i zewnętrznych oraz sposoby eliminacji lub ograniczania tych zagrożeń i ich skutków, które są określone w załączniku nr 1 do zarządzenia;
- 2) opis sposobów ochrony czynnej gatunków zwierząt z podaniem rodzaju, rozmiaru i lokalizacji poszczególnych zadań, które są określone w załączniku nr 2 do zarządzenia;
- 3) wyznaczenie miejsc do celów amatorskiego połowu ryb oraz określenie sposobu ich udostępnienia, które są określone w załączniku nr 3 do zarządzenia.

§ 3. Cały obszar rezerwatu obejmuje się ochroną czynną.

§ 4. Mapa z lokalizacją ochrony czynnej gatunków zwierząt, polegającej na wykoszeniu i wycince roślinności zielnej, krzewiastej i szuwarów trzcinowych stanowi załącznik nr 4 do zarządzenia.

§ 5. Mapa z lokalizacją miejsc wyznaczonych w celu amatorskiego połowu ryb stanowi załącznik nr 5 do zarządzenia.

§ 6. Traci moc Zarządzenie Regionalnego Dyrektora Ochrony Środowiska w Łodzi z dnia 7 lutego 2019 r. w sprawie ustanowienia zadań ochronnych dla rezerwatu przyrody „Jeziorsko”.

§ 7. Zarządzenie wchodzi w życie z dniem podpisania.



Regionalny Dyrektor
Ochrony Środowiska w Łodzi
Kazimierz Perək

Załącznik nr 1 do Zarządzenia Regionalnego Dyrektora Ochrony Środowiska w Łodzi z dnia 6 lipca 2020 r. w sprawie ustanowienia zadań ochronnych dla rezerwatu przyrody „Jeziorsko”.

IDENTYFIKACJA I OCENA ISTNIEJĄCYCH I POTENCJALNYCH ZAGROŻEŃ WEWNĘTRZNYCH I ZEWNĘTRZNYCH ORAZ SPOSOBY ELIMINACJI LUB OGRANICZANIA TYCH ZAGROŻEŃ I ICH SKUTKÓW

Lp.	Identyfikacja istniejących i potencjalnych zagrożeń wewnętrznych i zewnętrznych	Sposoby eliminacji lub ograniczania zagrożeń i ich skutków
1.	Zarastanie roślinnością zielną, szuwarami trzcinowymi, zaroślami i zadrzewieniami wierzbowymi siedlisk ptaków wodno-błotnych.	Utrzymanie dogodnych siedlisk ptaków poprzez: 1) wykoszenie roślinności zielnej, krzewiastej i szuwarów trzcinowych z terenu rezerwatu przyrody wraz z usunięciem biomasy z jego terenu, 2) wycinka odrostów wierzbowych, zadrzewień i zarośli wierzbowych.
2.	Zanik siedlisk i pierwotnych miejsc gniazdowania, degradacja platform rybitwy rzecznej (<i>Sterna hirundo</i>).	Zwiększanie liczby potencjalnych siedlisk lęgowych poprzez posadwienie dodatkowych pływających platform lęgowych lub konserwacja już istniejących.
3.	Drapieżnictwo ze strony norki amerykańskiej (<i>Neovison vison</i>).	Odłów i eliminacja osobników norki amerykańskiej w obrębie rezerwatu.
4.	Zubożenie różnorodności biologicznej poprzez spadek liczebności populacji niektórych gatunków ryb.	1) limitowanie miejsc prowadzenia amatorskiego połowu ryb w rezerwacie, 2) prowadzenie gospodarki rybacko-wędkarskiej zgodnie z operatem rybackim dla obwodu rybackiego zbiornika wodnego Jeziorsko na rzece Warta – nr 4, 3) określenie zasad amatorskiego połowu ryb w zbiorniku Jeziorsko, na obszarze rezerwatu.
5.	Nieprawidłowa gospodarka rybacko-wędkarska, spadek liczebności niektórych gatunków ryb.	Prowadzenie zarybień zgodnie z operatem rybackim dla obwodu rybackiego zbiornika wodnego Jeziorsko na rzece Warta – nr 4.
6.	Kłusownictwo ryb, płoszenie i niepokojenie ptaków wodno-błotnych będących przedmiotami ochrony rezerwatu a także obszaru Natura 2000 Zbiornik Jeziorsko PLB100002.	Prowadzenie kontroli przez Państwową Straż Rybacką w Łodzi z siedzibą w Sieradzu oraz Polski Związek Wędkarski Okręg w Sieradzu.
7.	Antropopresja, w szczególności niekontrolowana penetracja i zaśmiecanie rezerwatu.	Lustracja rezerwatu i ocena wpływu presji antropogenicznej, w szczególności monitorowanie stanu oznakowania rezerwatu.

Załącznik nr 2 do Zarządzenia Regionalnego Dyrektora Ochrony Środowiska w Łodzi z dnia 6 lipca 2020 r. w sprawie ustanowienia zadań ochronnych dla rezerwatu przyrody „Jeziorsko”.

OPIS SPOSOBÓW OCHRONY CZYNNEJ GATUNKÓW ZWIERZĄT, Z PODANIEM RODZAJU, ROZMIARU I LOKALIZACJI POSZCZEGÓLNYCH ZADAŃ

Lp.	Rodzaj i opis zadań ochronnych	Lokalizacja zadań ochronnych	Rozmiar zadania
1.	<p>Wykoszenie i wycinka roślinności zielonej, krzewiastej i szuwarów trzcinowych w miejscach gdzie w latach poprzednich usunięto zadrzewienia, możliwie najniżej przy samym gruncie.</p> <p>Pozyskaną biomasę należy usunąć z rezerwatu.</p>	Zgodnie z załącznikiem nr 4.	<ol style="list-style-type: none"> 1) prace prowadzić poza sezonem lęgowym ptaków, w terminie od 1 września do 28 lutego, 2) prace przeprowadzić co najmniej dwukrotnie w ciągu obowiązywania zarządzenia, na powierzchni przynajmniej 70 ha.
2.	<p>Utrzymanie istniejących platform lęgowych rybitwy rzecznej poprzez ich konserwację, naprawę lub wymianę na nowe z możliwością zwiększania liczby potencjalnych siedlisk lęgowych poprzez budowę kolejnych pływających platform.</p>	Cały obszar rezerwatu.	<ol style="list-style-type: none"> 1) kontrolę stanu platform prowadzić corocznie lub według istniejących potrzeb, 2) w przypadku montażu nowych platform, ich lokalizację należy wybierać w taki sposób aby znajdowały się w miejscach częściowo osłoniętych od falowania wody, 3) montując nowe platformy, jak również dokonując naprawy uszkodzonych należy zwracać uwagę aby ich konstrukcja: uniemożliwiała lub ograniczała dostęp drapieżników (norka amerykańska, jenot, wydra), posiadała elementy dające schronienie pisklątom przed niekorzystnymi warunkami atmosferycznymi lub ptakami drapieżnymi.
3.	<p>Określenie warunków amatorskiego połowu ryb w rezerwacie przyrody „Jeziorsko” poprzez ustalenie miejsc do prowadzenia amatorskiego połowu ryb w rezerwacie a także wprowadzenie ograniczeń czasowych wykonywania połowów.</p>	Zgodnie z załącznikiem nr 3 i 5.	

4.	Prowadzenie zarybień.	Cały obszar rezerwatu.	<ol style="list-style-type: none"> 1) corocznie, nie więcej jak dwa razy do roku, 2) gatunki ryb, rodzaj i ilość materiału zarybieniowego zgodnie z obowiązującym operatem rybackim dla obwodu rybackiego zbiornika wodnego Jeziorsko na rzece Warta – nr 4, 3) Polski Związek Wędkarski Okręg w Sieradzu będzie informował Regionalną Dyрекcją Ochrony Środowiska w Łodzi o planowanych zarybieniach przynajmniej z dwudniowym wyprzedzeniem.
5.	Prowadzenie cyklicznych kontroli osób dokonujących amatorskiego połowu ryb. Przeciwdziałanie kłusownictwu wędkarskiemu oraz sieciowemu.	Cały obszar rezerwatu.	<ol style="list-style-type: none"> 1) według potrzeb, 2) kontrole będzie prowadziła Państwowa Straż Rybacka oraz Polski Związek Wędkarski Okręg w Sieradzu, 3) dopuszcza się stosowanie w trakcie kontroli dokonywanych przez Państwową Straż Rybacką jednostek pływających.
6.	Eliminacja norki amerykańskiej poprzez odlów z obszaru rezerwatu.	Cały obszar rezerwatu ze szczególnym uwzględnieniem strefy cofkowej zbiornika.	<p>Eliminacja lokalnej populacji norki amerykańskiej poprzez coroczny odlów przy pomocy pułapek żywołownych oraz uśmiercanie zwierząt:</p> <ol style="list-style-type: none"> 1) pułapki zlokalizować na piaszczystych łachach, na granicy zakrzewień przy otwartej wodzie oraz na pływających, sztucznych platformach lęgowych dla rybitw, 2) dopuszcza się stosowanie pułapek w liczbie do 10 sztuk, 3) termin prowadzenia działań: przez cały rok z uwzględnieniem przepisów ustawy z dnia 21 sierpnia 1997 r. o ochronie zwierząt (Dz. U. z 2020 r. poz. 638), 4) w ramach zadania prowadzić regularne kontrole rozstawionych pułapek, raz na dobę, 5) działanie realizowane przez Sekcję Ornitologiczną Studenckiego Koła Naukowego Biologów Uniwersytetu Łódzkiego.
7.	Lustracja rezerwatu co najmniej dwa razy w ciągu roku.	Cały obszar rezerwatu.	<ol style="list-style-type: none"> 1) monitorowanie stanu oznakowania tablic informacyjnych oraz betonowych słupków wyznaczających lądową

			granicę rezerwatu, 2) ocena presji antropogenicznej wzdłuż granic rezerwatu, 3) okresowe sprzątanie rezerwatu.
--	--	--	---

Załącznik nr 3 do Zarządzenia Regionalnego Dyrektora Ochrony Środowiska w Łodzi z dnia 6 lipca 2020 r. w sprawie ustanowienia zadań ochronnych dla rezerwatu przyrody „Jeziorsko”.

WYZNACZENIE MIEJSC W CELU AMATORSKIEGO POŁOWU RYB ORAZ OKREŚLENIE SPOSOBU ICH UDOSTĘPNIANIA

Lp.	Cel udostępnienia	Obszar udostępnienia	Sposób udostępnienia
1.	Amatorski połów ryb.	1) rzeka Warta od mostu drogowego przy drodze wojewódzkiej nr 710 w kierunku cofki zbiornika wodnego: <ul style="list-style-type: none"> a) zachodni brzeg rzeki: odcinek do punktu na wysokości dworu w miejscowości Mikołajewice, b) wschodni brzeg rzeki: odcinek do punktu na wysokości miejscowości Proboszczowice, 2) ciek zlokalizowany po wschodniej stronie zbiornika, wyłącznie jego prawy brzeg, od pompowni wodnej w miejscowości Glinno Kolonia do ujścia ciek do zbiornika w miejscowości Glinno.	Udostępnia się fragment rzeki Warty oraz wyznaczone obszary zbiornika wodnego Jeziorsko do prowadzenia indywidualnego amatorskiego połowu ryb na następujących warunkach: <ul style="list-style-type: none"> 1) dopuszcza się połów ryb wyłącznie za pomocą wędek, jedynie z brzegów rzeki i zbiornika, 2) amatorski połów ryb może uprawiać osoba posiadająca niezbędne dokumenty uprawniające do takiego połowu oraz opłacone wszystkie wymagane składki, 3) prowadzących amatorski połów ryb obowiązują postanowienia zawarte w regulaminie amatorskiego połowu ryb PZW, 4) dopuszcza się prowadzenie amatorskiego połowu ryb na wskazanych obszarach rezerwatu w terminie od 1 sierpnia do 15 lutego, 5) nie dopuszcza się innej penetracji rezerwatu przez prowadzących amatorski połów ryb niż bezpośrednie przejście w miejsca wyznaczone w celu wykonywania amatorskiego połowu ryb i wykonywanie tegoż połowu, 6) w celu wykonywania amatorskiego połowu ryb na wyznaczonym terenie dopuszcza się wyłącznie ruch pieszy, 7) w przypadku złowienia ryb należących do gatunków objętych ochroną gatunkową lub też niespełniających

			<p>wymogów dotyczących wymiarów ochronnych, okresów ochronnych lub w ilości ponad wyznaczony limit wędkarz zobowiązany jest do ich natychmiastowego wypuszczenia w miejscu połowu,</p> <p>8) Okręg Polskiego Związku Wędkarskiego w Sieradzu ze środków własnych, w uzgodnieniu z RDOŚ w Łodzi czytelnie oznakuje miejsca dopuszczone do prowadzenia amatorskiego połowu ryb.</p>
--	--	--	---

Załącznik nr 4 do Zarządzenia Regionalnego Dyrektora Ochrony Środowiska w Łodzi z dnia 6 lipca 2020 r. w sprawie ustanowienia zadań ochronnych dla rezerwatu przyrody „Jeziorsko”.

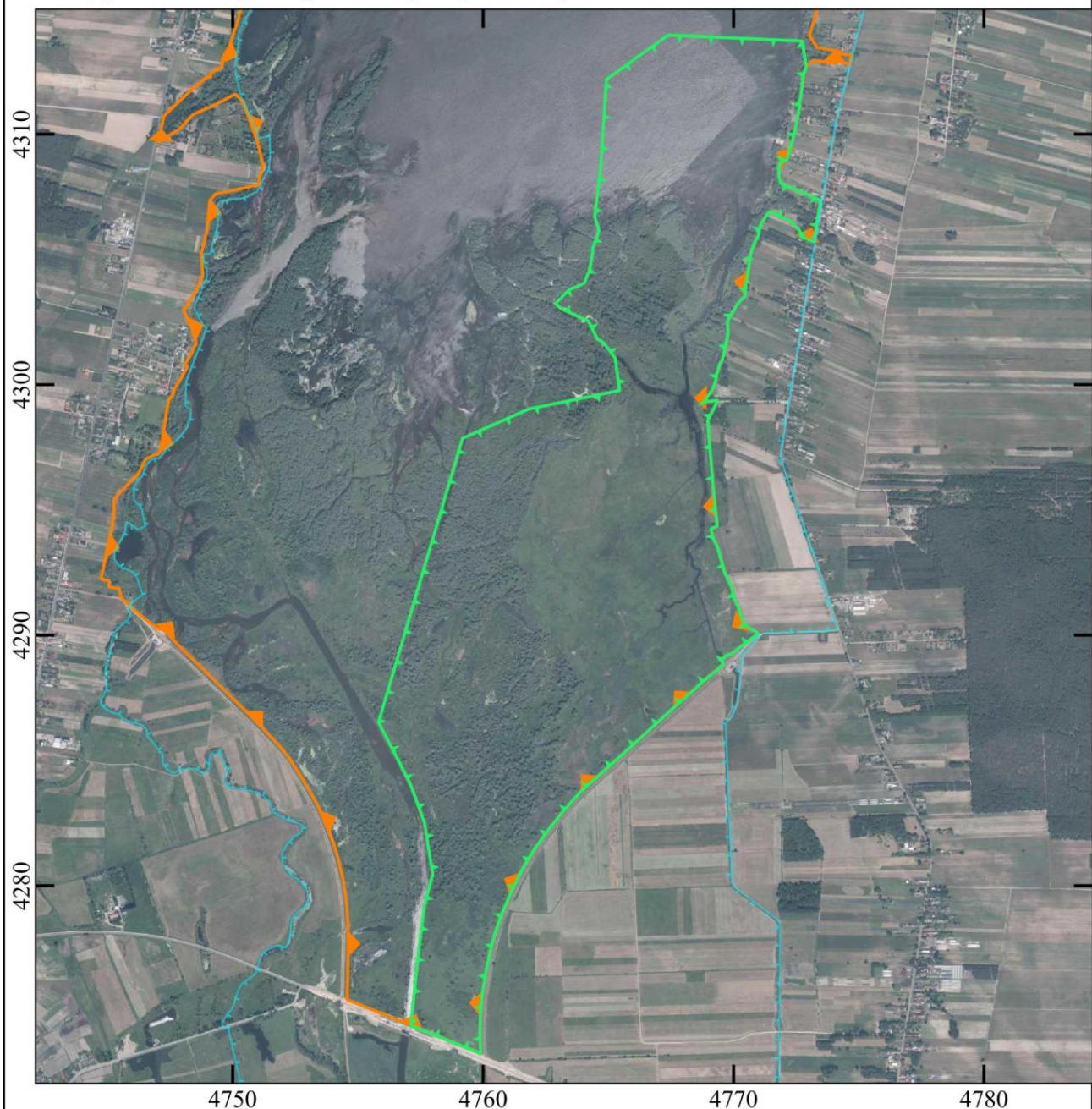
Ochrona czynna gatunków zwierząt w rezerwacie przyrody „Jeziorsko”

Objaśnienia

-  Rezerwat przyrody  Obszar czynnej ochrony gatunków zwierząt
 Obszar Natura 2000



Skala: 0  500 m

- Układ współrzędnych: PL-1992
- Ortofotomapa: Główny Urząd Geodezji i Kartografii, dostęp 24.06.2020
- Przygotowanie mapy: Regionalna Dyrekcja Ochrony Środowiska w Łodzi




Załącznik nr 5 do Zarządzenia Regionalnego Dyrektora Ochrony Środowiska w Łodzi z dnia 6 lipca 2020 r. w sprawie ustanowienia zadań ochronnych dla rezerwatu przyrody „Jeziorsko”.

Miejsca do celów amatorskiego połowu ryb w rezerwacie przyrody „Jeziorsko”

 Rezerwat przyrody
 Obszar Natura 2000
Zbiornik Jeziorsko PLB100002

Objaśnienia

 Miejsca wyznaczone w celu amatorskiego połowu ryb

Skala: 0 500 m

- Układ współrzędnych: PL-1992
- Ortofotomapa: Główny Urząd Geodezji i Kartografii, dostęp 24.06.2020
- Dane topograficzne: © autorzy OpenStreetMap, dostęp: 26 października 2019 r.
- Przygotowanie mapy: Regionalna Dyrekcja Ochrony Środowiska w Łodzi

